

Verano, Tierra y Mar

Exposición bibliográfica

Biblioteca del Hospital Real

Universidad de Granada

Junio - Agosto de 2019



Biblioteca Universitaria de Granada MMXIX





Coordinadoras:

Inés del Álamo Fuentes

María Artés Rodríguez

Colaboradores y colaboradoras:

M^a Gracia Marín Martín

Montse Pretel Soto

Antonio Sierra Palacios

Toñi Colino Nieto

Digitalización y maquetación:

Antonio Ruiz Martínez

Impresión:

TADIGRA



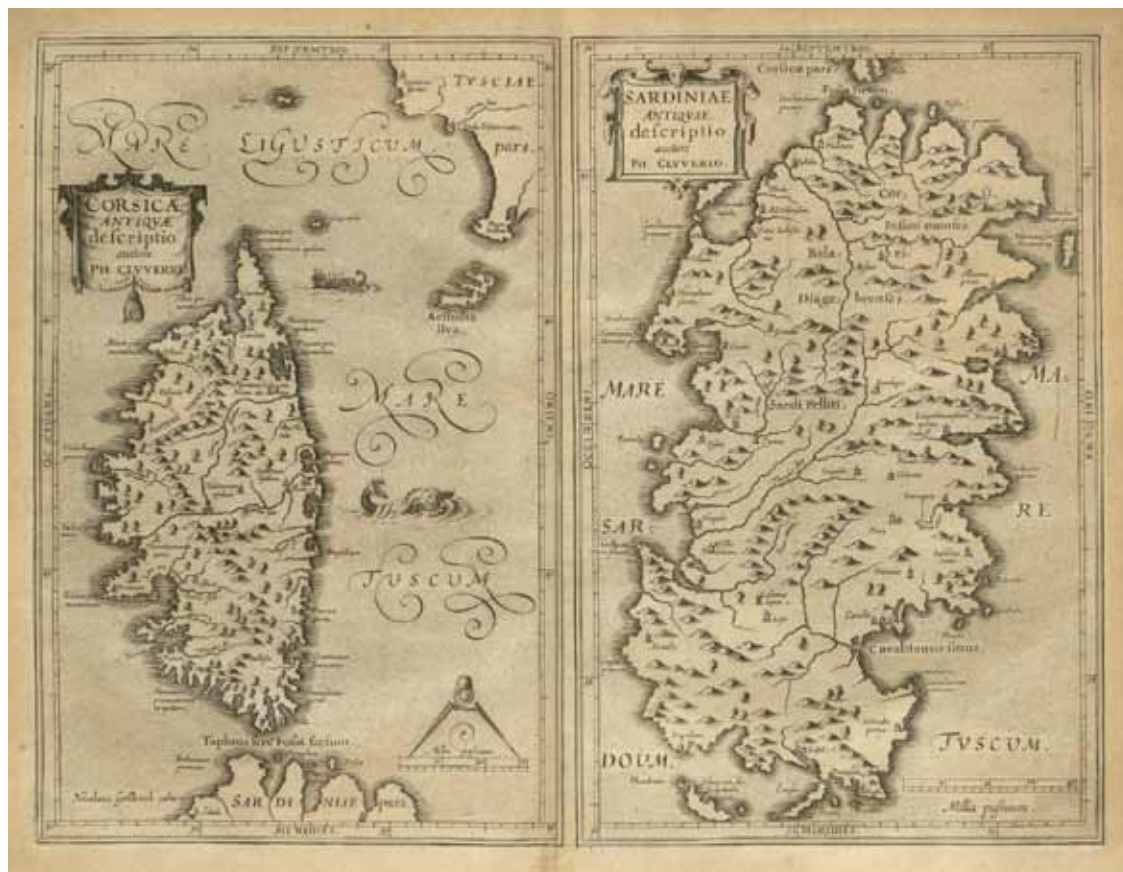


1. Philippi Cluveri Sicilia antiqua... item Sardinia et Corsica : opus post omnium curas elaboratissimum, tabulis geographicis aere expressis illustratum .- Lugduni Batavorum : ex Officinâ Elseviriana, 1619

BHR/A-008-360

Córcega y Cerdeña

BHR/A-008-360





Islas de Margarita y San Onorato

BHR/A-030-001

2. Italia / di Gio Ant. Magini...
Bononia: impensis ipsius
Auctoris : presso Clemente
Ferroni, 1620 (1630)


BHR/A-030-001



Isla de Elba



Isla de Jan Mayen



3. Jo[annis] Jans[sonii] Orbis
maritimus.- Amstelodami :
apud Ioannem
Ianssonium, 1657

BHR/Caja IMP-3-017




Isla de Malta y Gozo


BHR/Caja IMP-3-017

Balæna Ein Großer Wallfisch von 60 Schuh lang und 31. Schuh hoch

Tab. XLII



BHR/A-047-199



4. Historia Naturalis de Piscibus.../Johannes Jonstonus....- Amstelodami: apud Ioannem Iacobi fil. Schipper, 1657

BHR/A-047-199





5. [Carta náutica]. Costas y puertos del Mar Egeo y del Mar de Mármara.- 166-?

BHR/Caja



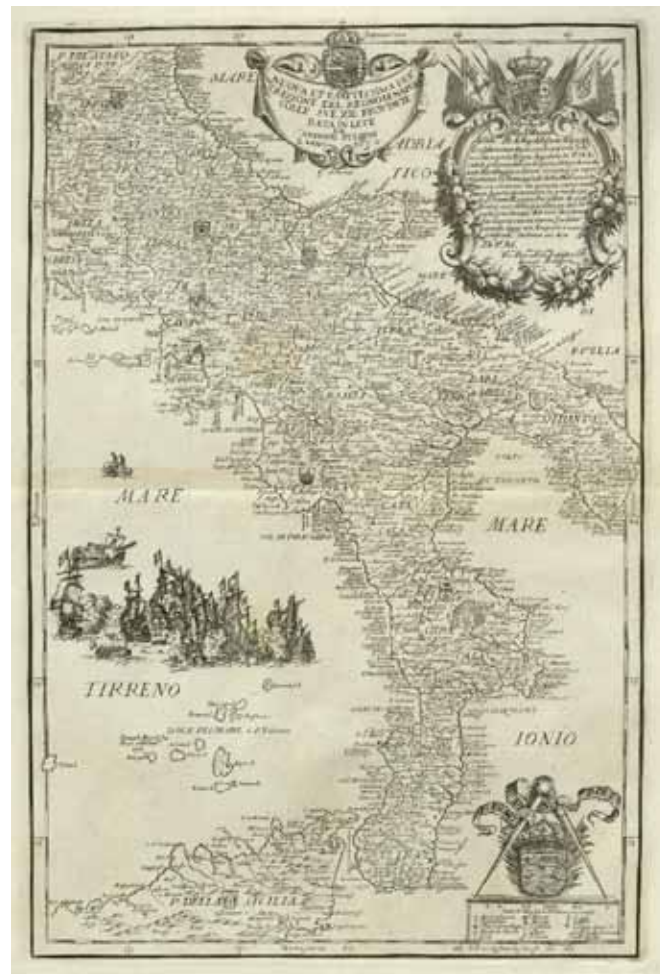


Islas Isquia y Procida BHR/A-044-137


6. Carte de' Regni di Napoli, e di Sicilia, loro provincie, ed isole adjacenti, fatte esattamente incidere da Antonio Bolifoni nel 1692, ed ora dal dottor Luigi Bolifoni suo nipote con piccole mutazioni fatte ristampare....- In Napoli : nella stamperia di Francesco Ricciardo, 1734

BHR/A-044-137

Mar Jónico y Tirreno



Sect. XV. Cap. 7.
 De Buccini Avitii, sive rostre recurvo donati, ventricosis.




60. Buccinum recurvi-rostrum, ventricosum, labro summo laciniato, sive muricato.
 61. Buccinum recurvi-rostrum, ventricosum, variogatum Stjæ rarioribus exasperatum.

996

7. Histoire sive synopsis
 methodicae, Conchyliorum
 et tabularum anatomicarum
 .- Oxoni: Typographeo
 Clarendoniano, 1770

BHR/A-047-307





Conchas
Marinas
BHR/A-047-307

X bis 2-59 - des Villes Reales

F 103



RECUEIL

*Des Principaux Plans des Ports et Rades de la Mer Méditerranée
Extrait de ma Carte en Douze Feuilles*

DEDIÉE A MONS. LE DUC DE CHOLSEUL
Ministre de la guerre et de la Marine

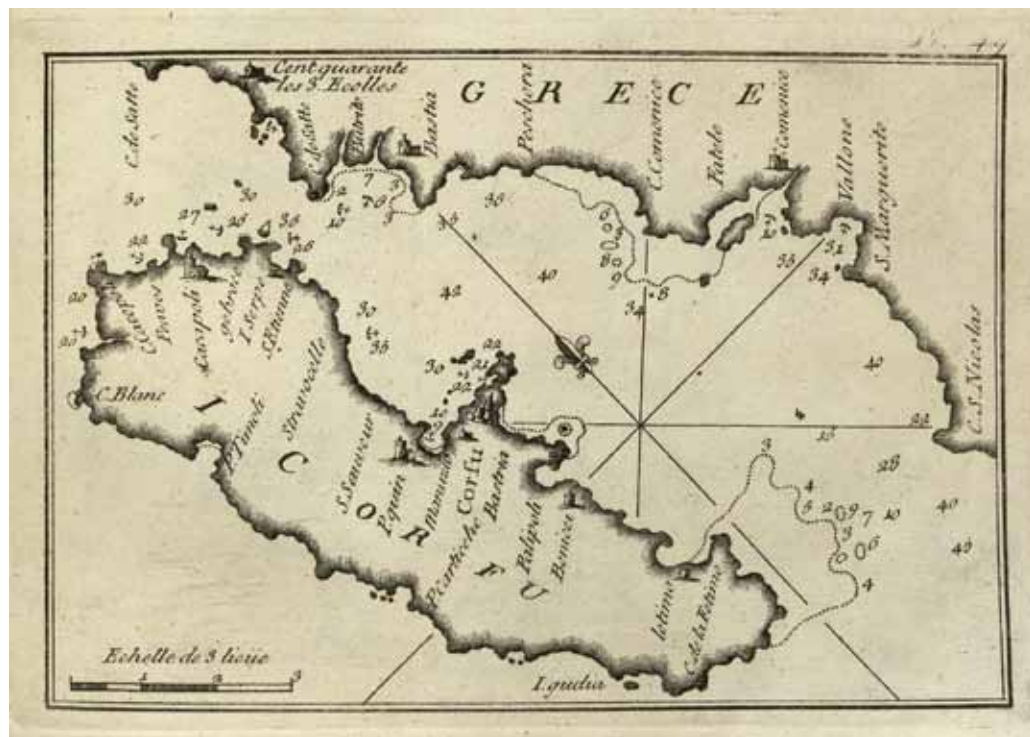
*Par Son très humble Serviteur Joseph Roux Hydrographe du Roy
à Genes chez Yves Gravier Libraire
sous la Loge de Banche 1779*

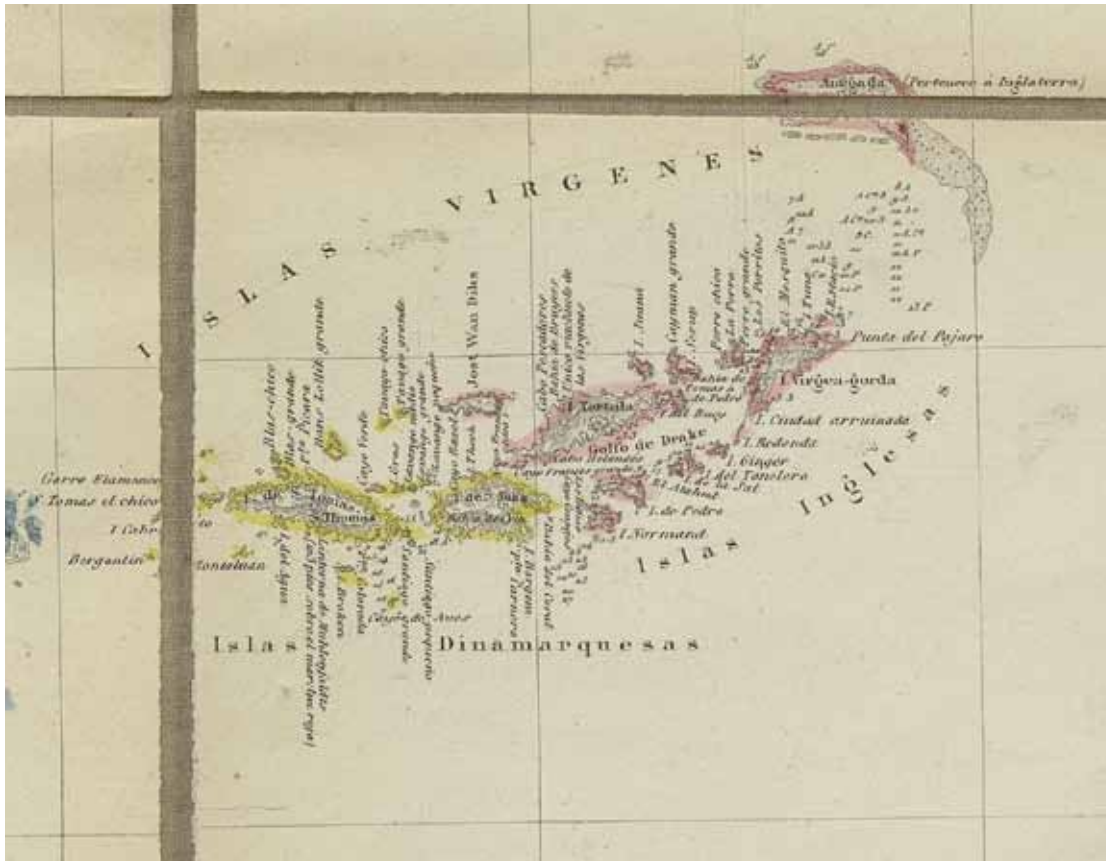
Lauront m. et Sc.

8. Recueil des principaux plans des ports et rades de la mer Mediterranée...:
Corfú....- 1779

BHR/A-027-472

Isla de Corfú

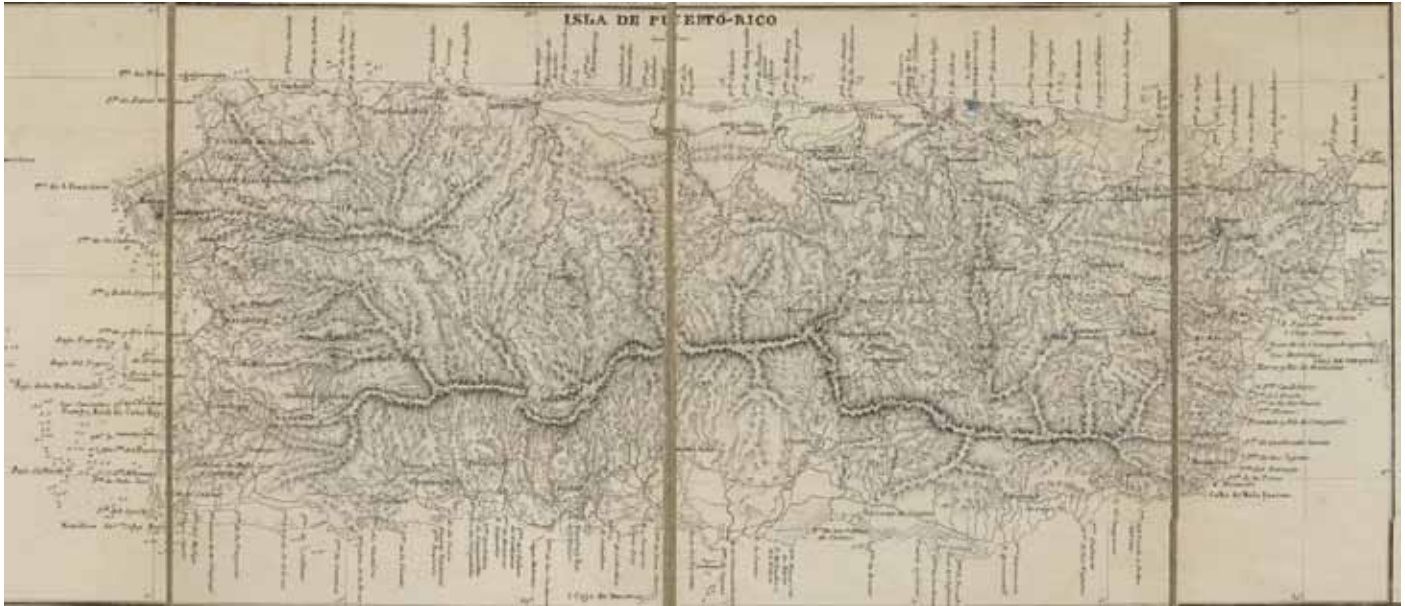




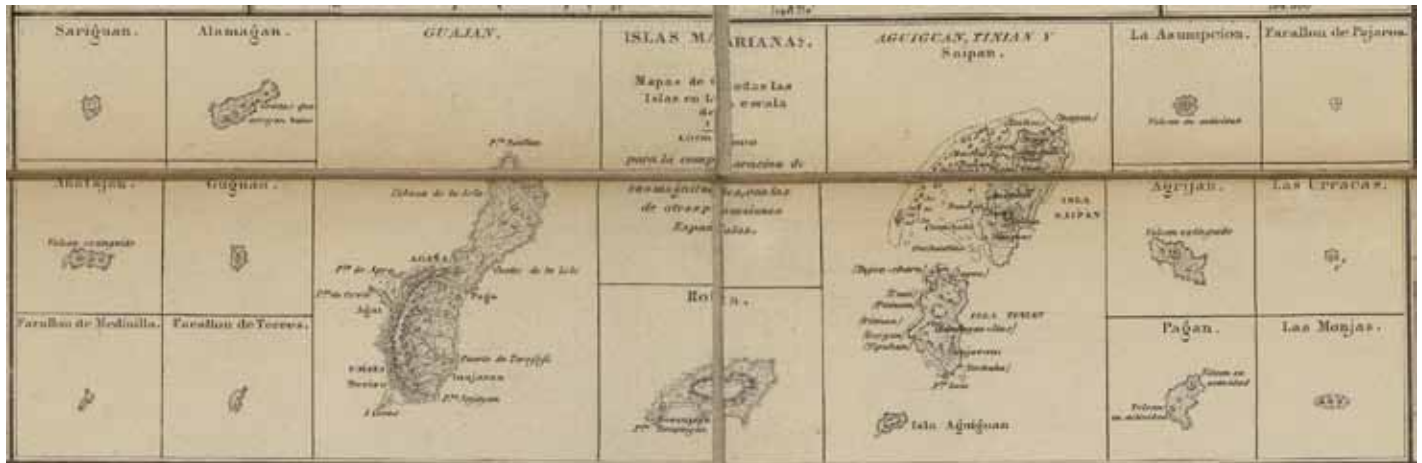

9. España y sus posesiones: Isla de Puerto Rico/ por Coello.- 1800-

BHR/B-035-146


Islas Vírgenes



Isla de Puerto Rico BHR/B-035-146

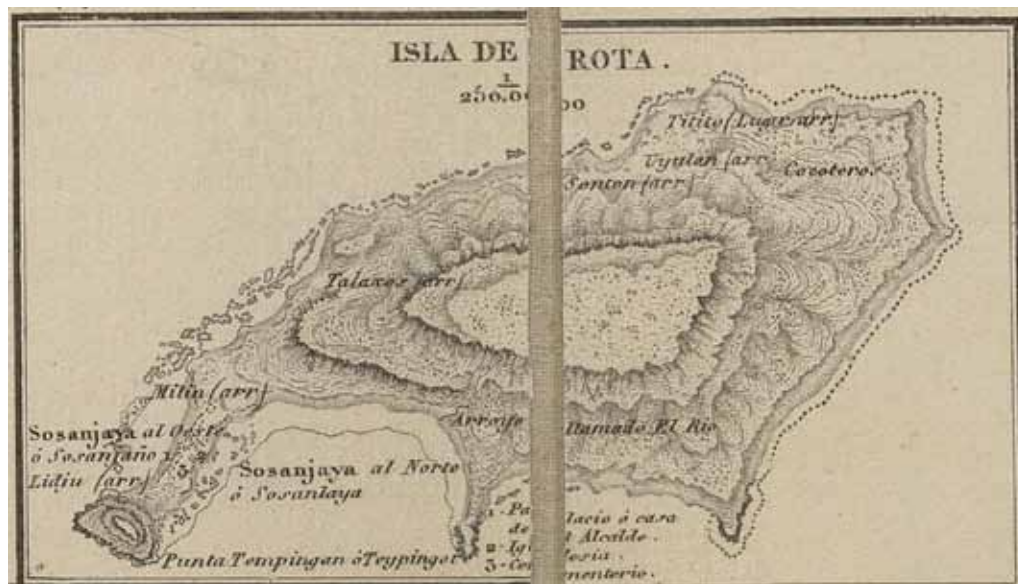


Islas Marianas BHR/B-035-144



10. España y sus posesiones:
Islas Marianas/ por
Coello.- 1800

BHR/B-035-144





11. España y sus posesiones:
Islas Baleares/ por
Coello.-1800

BHR/B-035-135



BHR/B-035-135

DEL DICCIONARIO

R. 1294

CANARIAS

1.^a hoja.

ATLAS

GEOGRAFICO

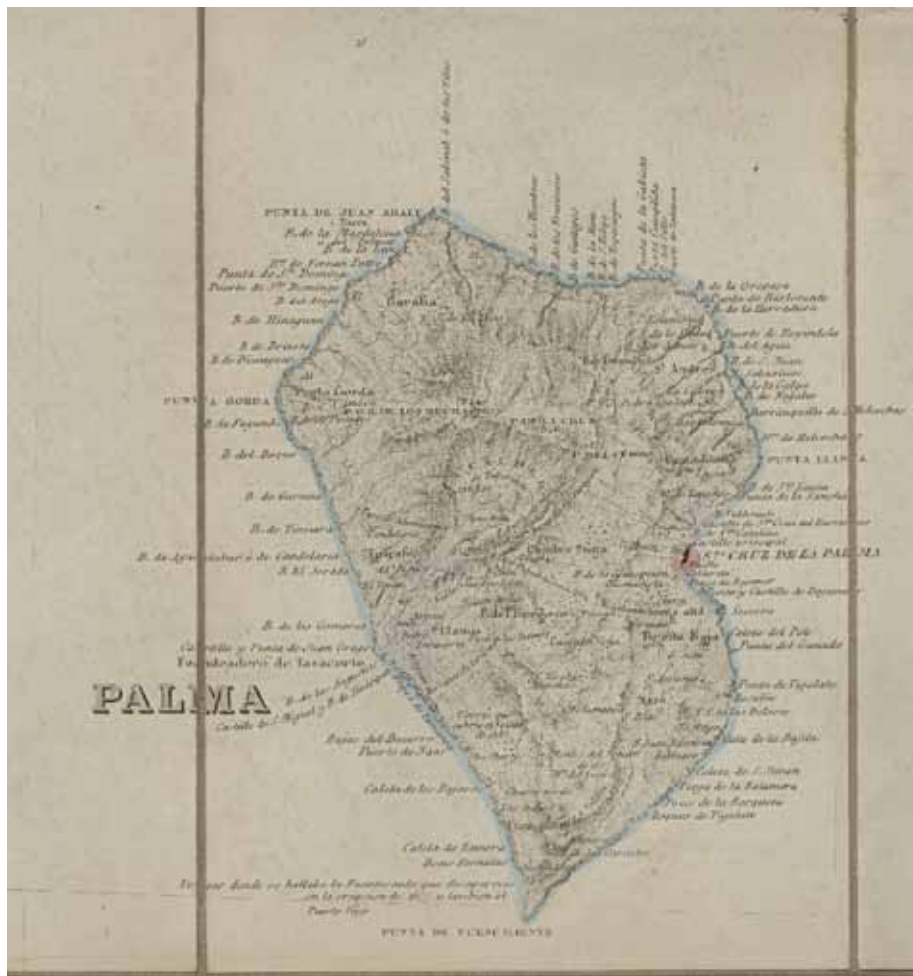
POR COELLO Y MADOZ.



12. España y sus posesiones:
Islas Canarias/ por Coello.-
1800

BHR/B-035-130 y 131

Isla de La Palma





13. Planisferio que comprende los tres viajes de Cook...: Africa, Océano Atlántico, Mar de las Indias, Madagascar. 1839

BHR/B-020-037



Cuba, Jamaica y Santo Domingo BHR/B-020-037



Costas de Alejandría BHR/B-020-087

14. Atlas histórico de Tierra Santa...: mapa de la Tierra Santa desde la segunda Cruzada (1149-1291) .- Barcelona Imprenta: de Brusi, 1840

BHR/B-020-087



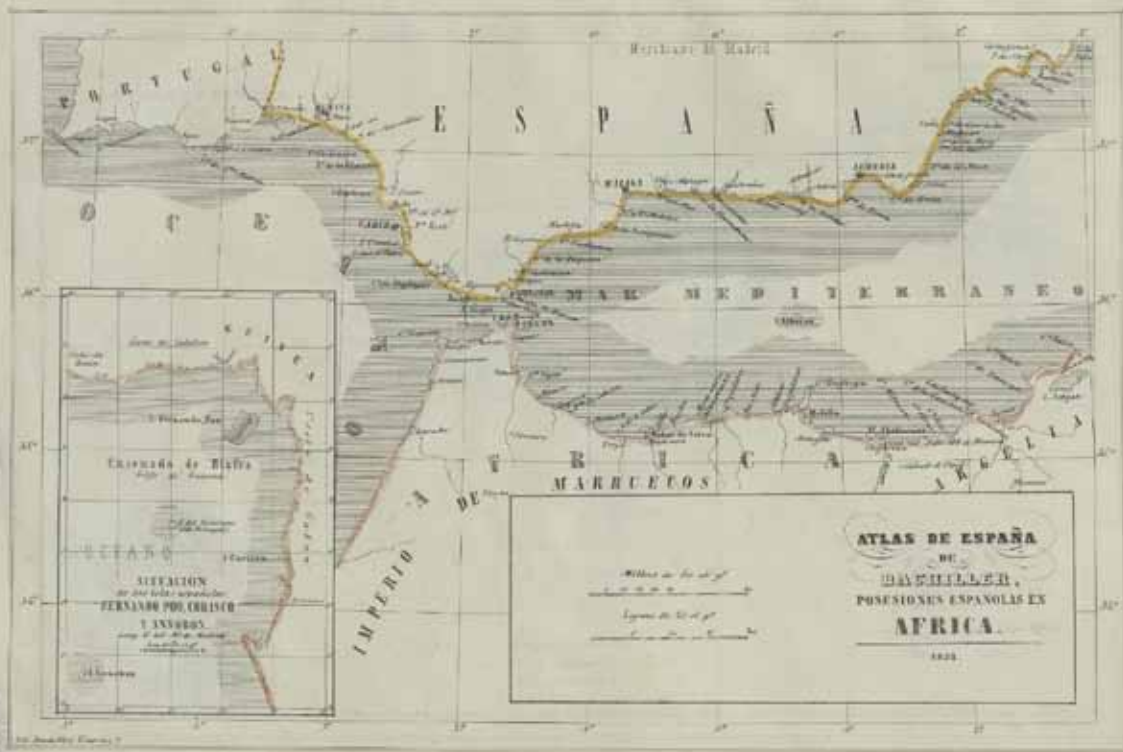


15. Historia física, política y natural de la Isla de Cuba, publicada con la aprobación de S. M. Católica y bajo la protección de la Intendencia de la Habana.- París : en la Librería de Athus Bertrand, 1842.

BHR/B-020-013



BHR/B-020-013



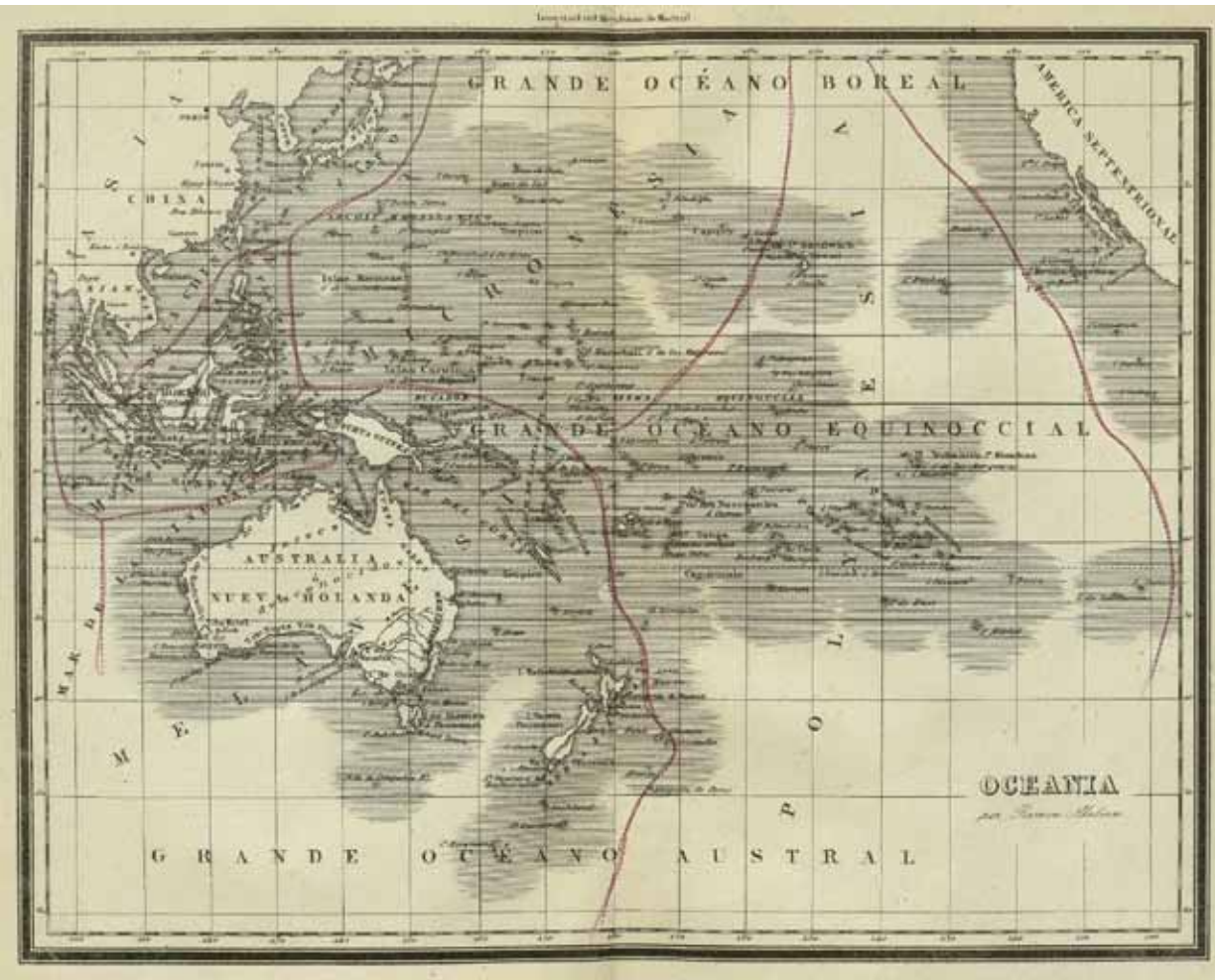
BHR/A-043-029



16. Atlas de España de Bachiller : posesiones españolas en Africa: situación de las Islas españolas de Fernando Poo, Corisco y Annobon.- 1852

BHR/A-043-029





Australia

BHR/B-020-092

17. Atlas geográfico universal para el estudio de la geografía...: Suecia, Noruega, Dinamarca, Islas Feroe, Islandia...publicado por la sociedad La Maravilla.- Madrid, Barcelona, 1860

BHR/B-020-092





18. Atlas geográfico de España con noticias históricas de sus provincias...: provincia de Almería y Granada.- Madrid: editor Miguel Grillo, 1860

BHR/A-025-345

- ⊙ CAPITAL
- ciudad
- Flujo marid.
- H. en construcciones
- H. en proyecto
- Carreteras
- Caminos
- Ferrocarril
- Línea marid. de vapores
- Línea provincial
- H. judicial
- Povo



PROVINCIA DE
GRANADA.
ANDALUCIA.

Rubio, Ceja y Villar, editores

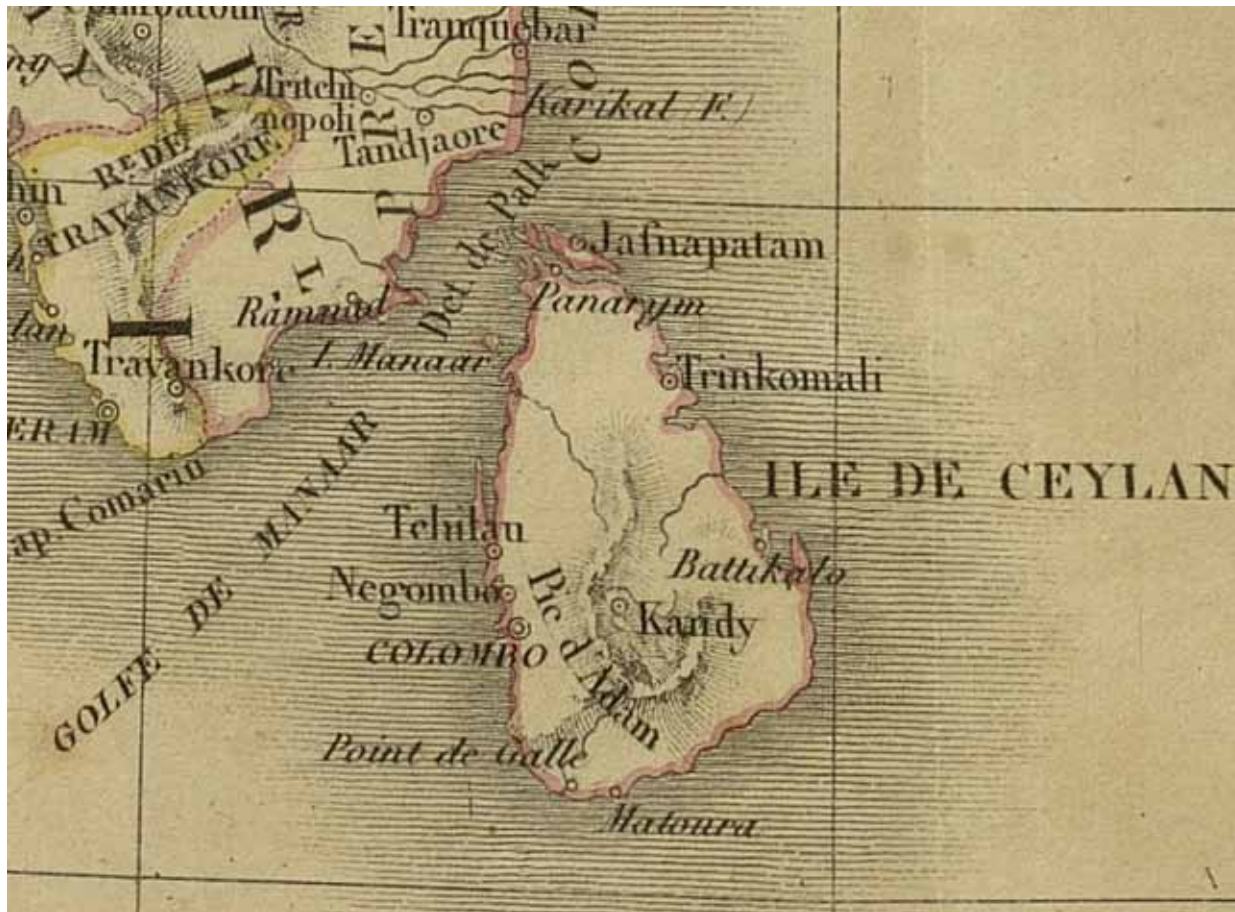
Leguas de 20 al grado

Millas maridimas

Kilometros

MEDITERRANEO

P. Ramirez pint. 1857



Sri Lanka

BHR/A-010-125



19. Le Globe, Atlas classique universel de Géographie ancienne et moderne, pour servir a l'étude de la géographie et de l'histoire....- Paris, : publié par Jules Renouard, 1880?

BHR/A-010-125





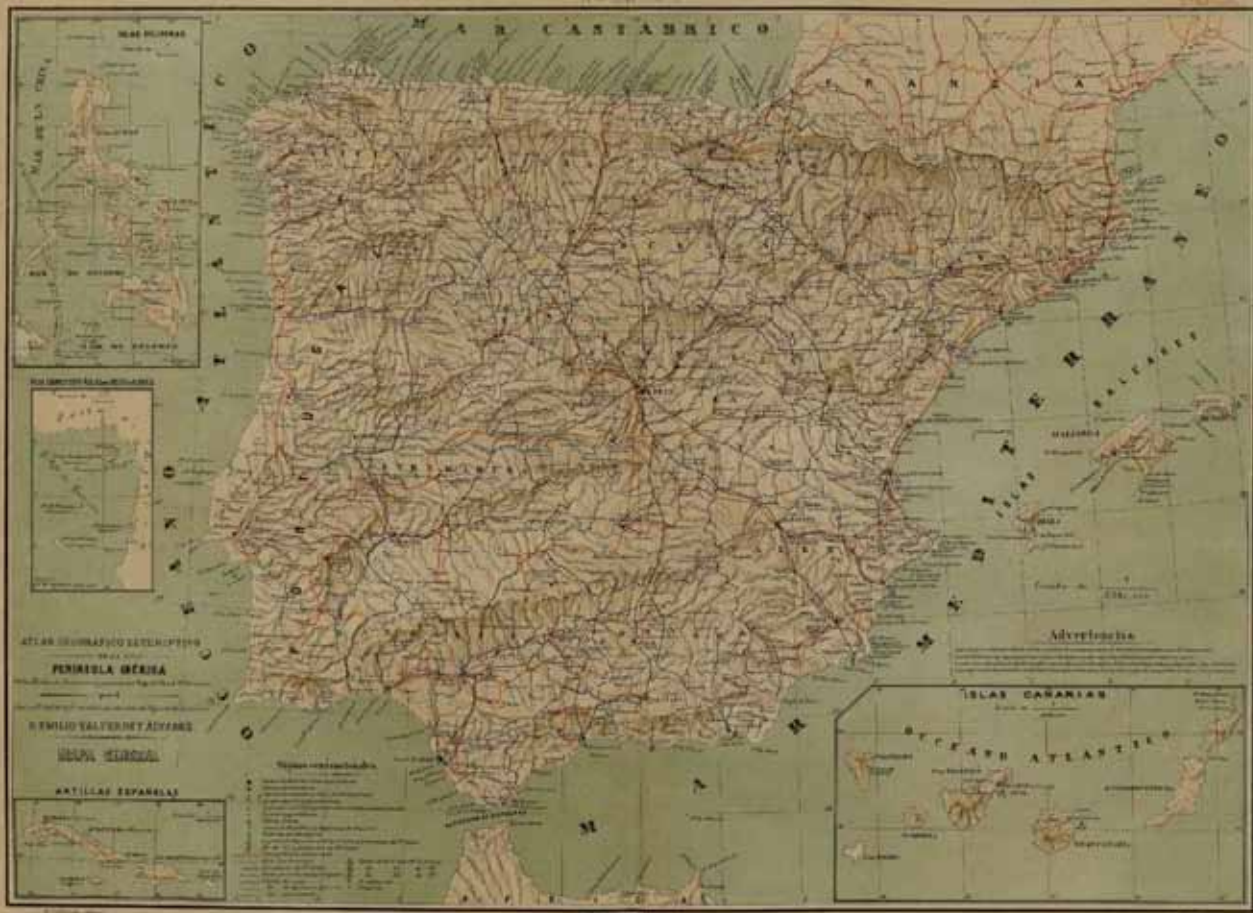
20. Bosquejo geográfico é histórico-natural del Archipiélago Filipino : Laguna de Bombón y Volcán de Taal.- Madrid: Imprenta de Moreno y Rojas, 1885

BHR/B-001-068



BHR/B-001-068





21. Atlas geográfico descriptivo de la Península Ibérica, islas...y posesiones españolas de ultramar: Océano Atlántico, mar Mediterráneo, Islas Baleares, Islas Canarias, Antillas españolas, posesiones en el Golfo de Guinea, Mar de la China/ Emilio Valverde, 1885.-

BHR/B-020-035

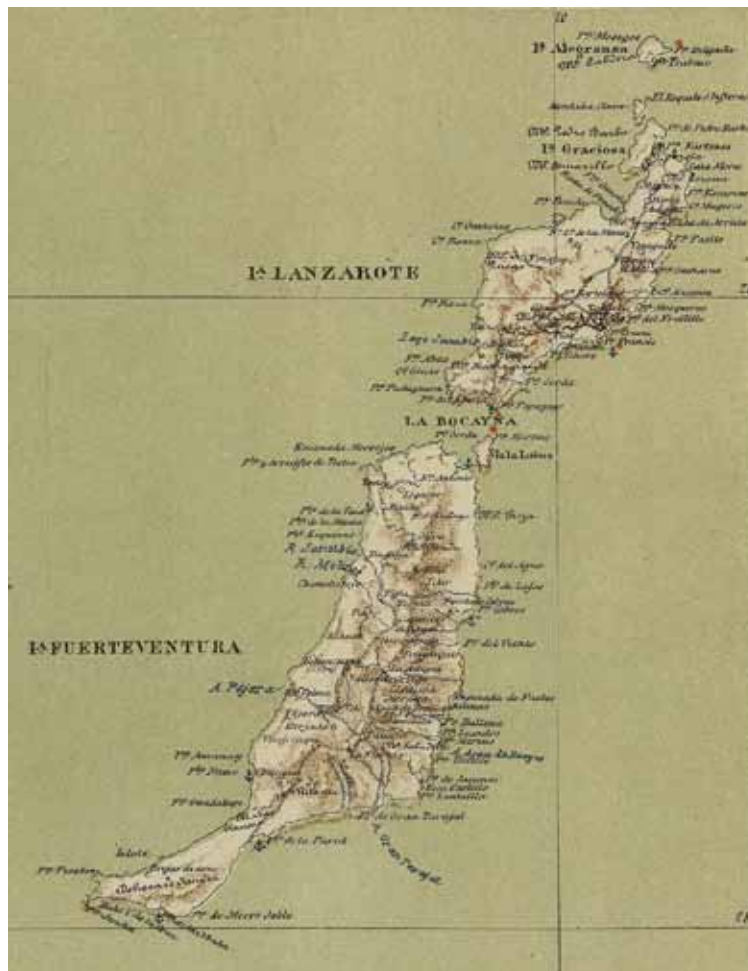



Fig. 1 - Élévation - Aspect du Fort Boyard pendant les tempêtes du 7, 8 et 9 Octobre 1857

FORT BOYARD



BHR/B-004-055

