

## Imprimir informes de originalidad en Turnitin

### Opción 1

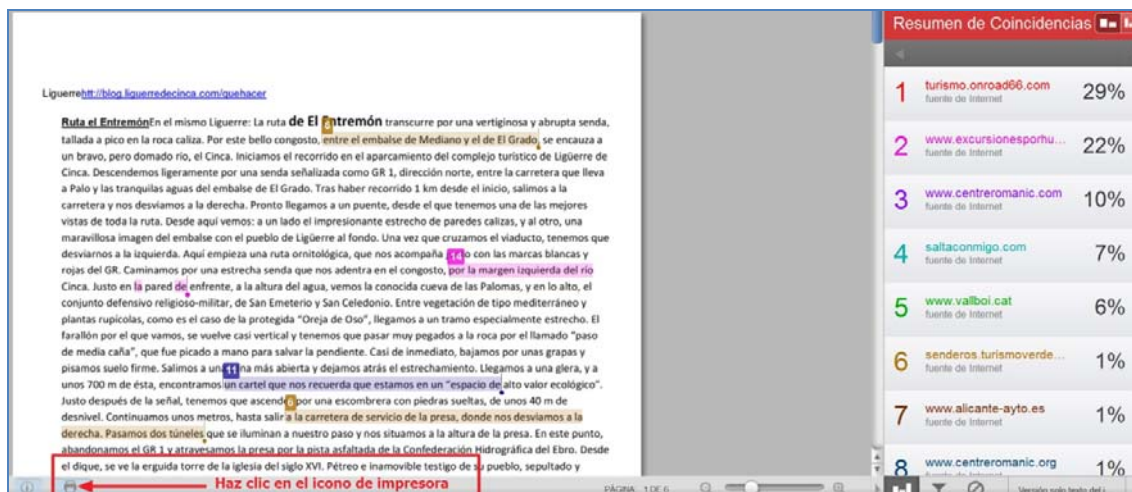
Una vez analizado el documento, haz clic en **Similitud**.

Haz clic en similitud

Editar la configuración del ejercicio | Correo electrónico sin remitente

SIMILITUD	ARCHIVO	Nº DEL TRABAJO	FECHA
79%		705664495	15-sep-2016
100%		701621607	06-sep-2016

Se muestra el resumen de coincidencias en el margen derecho, si se quiere imprimir este informe hay que hacer clic en el **icono de la impresora** que se encuentra al final del documento analizado.

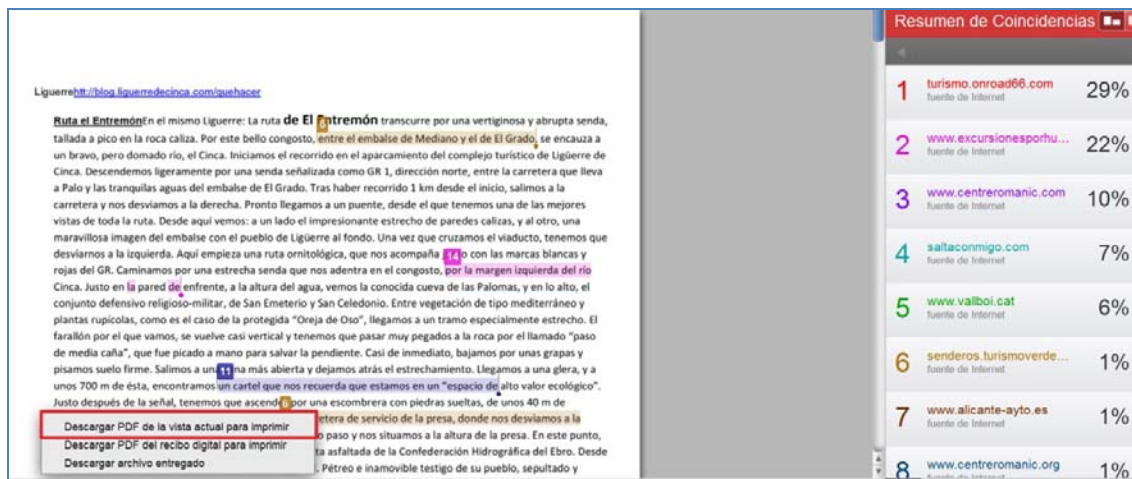


Resumen de Coincidencias

1	turismo.onroad66.com	29%
2	www.excursionesporhu...	22%
3	www.centroromanic.com	10%
4	saltaconmigo.com	7%
5	www.vallboi.cat	6%
6	senderos.turismoverde...	1%
7	www.alicante-ayto.es	1%
8	www.centroromanic.org	1%

Haz clic en el icono de impresora

Selecciona la opción **Descargar PDF de la vista actual para imprimir**.



Liguere <http://blog.liguereedecinca.com/quehacer>

**Ruta del Entremón** En el mismo Liguere: La ruta de **El Entremón** transcurre por una vertiginosa y abrupta senda, tallada a pico en la roca caliza. Por este bello congosto, entre el embalse de Mediano y el de El Grado, se encauja a un bravo, pero domado río, el Cinca. Iniciamos el recorrido en el aparcamiento del complejo turístico de Liguere de Cinca. Descendemos ligeramente por una senda señalizada como GR 1, dirección norte, entre la carretera que lleva a Palo y las tranquilas aguas del embalse de El Grado. Tras haber recorrido 1 km desde el inicio, salimos a la carretera y nos desviamos a la derecha. Pronto llegamos a un puente, desde el que tenemos una de las mejores vistas de toda la ruta. Desde aquí vemos: a un lado el impresionante estrecho de paredes calizas, y al otro, una maravillosa imagen del embalse con el pueblo de Liguere al fondo. Una vez que cruzamos el viaducto, tenemos que desviarnos a la izquierda. Aquí empieza una ruta ornitológica, que nos acompaña **7** con las marcas blancas y rojas del GR. Caminamos por una estrecha senda que nos adentra en el congosto, **por la margen izquierda del río Cinca**. Justo en la pared **de** enfrente, a la altura del agua, vemos la conocida cueva de las Palomas, y en lo alto, el conjunto defensivo religioso-militar, de San Emeterio y San Celedonio. Entre vegetación de tipo mediterráneo y plantas rupícolas, como es el caso de la protegida "Oreja de Oso", llegamos a un tramo especialmente estrecho. El farallón por el que vamos, se vuelve casi vertical y tenemos que pasar muy pegados a la roca por el llamado "paso de media caña", que fue picado a mano para salvar la pendiente. Casi de inmediato, bajamos por unas gradass y pisamos suelo firme. Salimos a un **1** na más abierta y dejamos atrás el estrechamiento. Llegamos a una glera, y a unos 700 m de ésta, encontramos un cartel que nos recuerda que estamos en un "espacio de alto valor ecológico". Justo después de la señal, tenemos que ascender **6** por una escombrera con piedras sueltas, de unos 40 m de altura de servicio de la presa, donde nos desviamos a la izquierda y nos situamos a la altura de la presa. En este punto, la asfaltada de la Confederación Hidrográfica del Ebro. Desde Petre e inamovible testigo de su pueblo, sepultado y

Descargar PDF de la vista actual para imprimir  
 Descargar PDF del recibo digital para imprimir  
 Descargar archivo entregado

Resumen de Coincidencias	
1	turismo.onroad66.com Fuente de Internet 29%
2	www.excursionesporhu... Fuente de Internet 22%
3	www.centeromanic.com Fuente de Internet 10%
4	sallaconmigo.com Fuente de Internet 7%
5	www.valboi.cat Fuente de Internet 6%
6	senderos.turismoverde... Fuente de Internet 1%
7	www.alicante-ayto.es Fuente de Internet 1%
8	www.centeromanic.org Fuente de Internet 1%

Al final del PDF que se genera con todo el documento se encuentra el informe de originalidad resumido, imprime sólo las páginas del informe.

INDICE DE SIMILITUD	INDICE DE PUBLICACIONES	INDICE DE PUBLICACIONES	INDICE DE PUBLICACIONES
79	79	0	0
Resumen de Coincidencias			
1	turismo.onroad66.com Fuente de Internet	29	
2	www.excursionesporhu... Fuente de Internet	22	
3	www.centeromanic.com Fuente de Internet	10	
4	sallaconmigo.com Fuente de Internet	7	
5	www.valboi.cat Fuente de Internet	6	
6	senderos.turismoverde... Fuente de Internet	1	
7	www.alicante-ayto.es Fuente de Internet	1	
8	www.centeromanic.org Fuente de Internet	1	
9	lospobresambienviajamos.blogspot.com.es Fuente de Internet	1	
www.asngi.net			
Resumen de Coincidencias			
10	www.turismourayaventura.com Fuente de Internet	<1	
11	www.campanas.com Fuente de Internet	<1	
12	www.vitaldom.es Fuente de Internet	<1	
13	hoygusta.com Fuente de Internet	<1	

## Opción 2

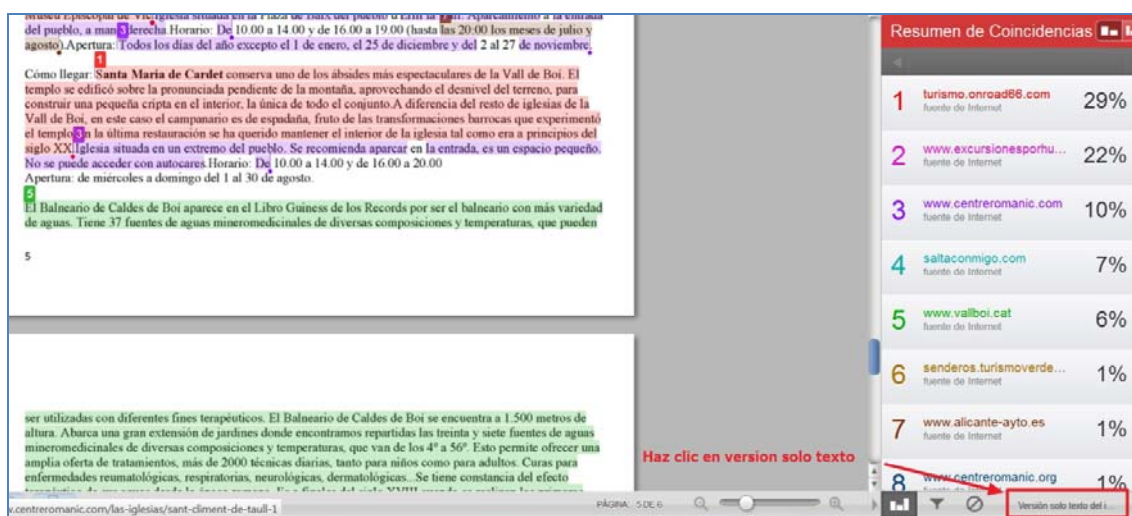
Una vez analizado el documento, haz clic en **similitud**.

**Haz clic en similitud**

Editar la configuración del ejercicio | Correo electrónico sin remitente

SIMILITUD	ARCHIVO	Nº DEL TRABAJO	FECHA
79%		705664495	15-sep-2016
100%		701621607	06-sep-2016

En el resumen de coincidencias, haz clic en **versión sólo texto**.



**Resumen de Coincidencias**

- 1 turismo.onroad88.com 29%  
fuente de Internet
- 2 www.excursionesporhu... 22%  
fuente de Internet
- 3 www.centreromanic.com 10%  
fuente de Internet
- 4 saltaconmigo.com 7%  
fuente de Internet
- 5 www.valibo.cat 6%  
fuente de Internet
- 6 senderos.turismoverde... 1%  
fuente de Internet
- 7 www.alicante-ayto.es 1%  
fuente de Internet
- 8 www.centreromanic.org 1%  
fuente de Internet

Haz clic en versión solo texto

Versión sólo texto del...

Selecciona el icono **descargar**.



Visualizador de documentos

excluir citas Excluir bibliografía excluir las coincidencias menores

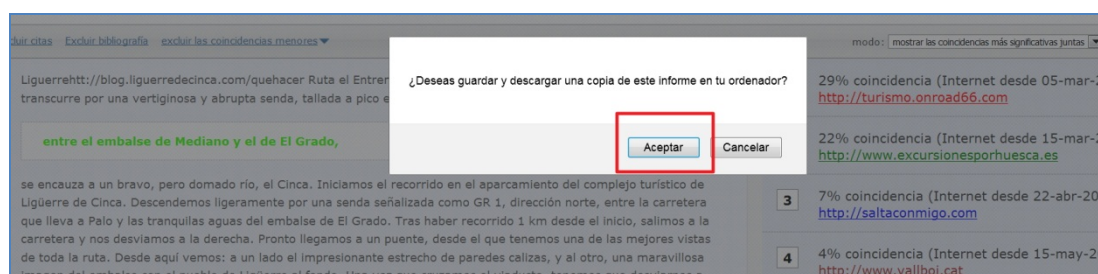
**Selecciona el icono "descargar"**

Liguerrrehttp://blog.liguerrredecinca.com/quehacer Ruta el EntremónEn el mismo Liguerrre: La ruta de El Entremón transcurre por una vertiginosa y abrupta senda, tallada a pico en la roca caliza. Por este bello congreso, entra el embalse de Mediano y el de El Grado, 8

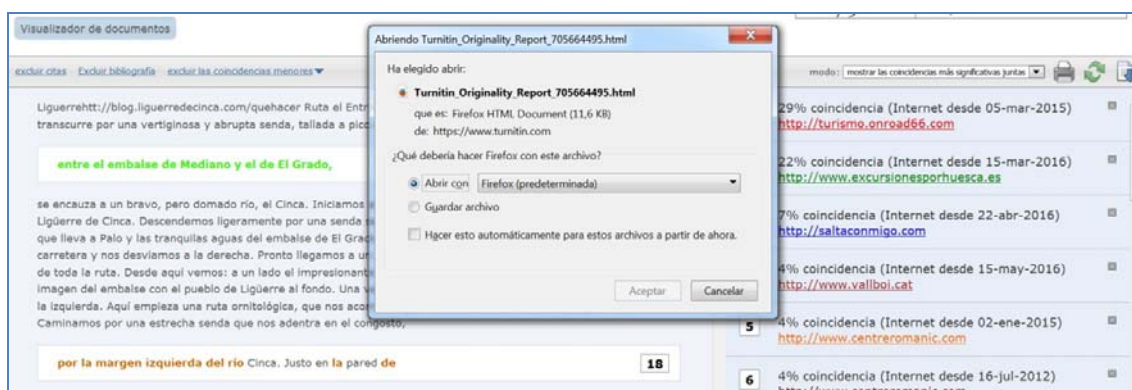
se encausa a un bravo, pero domado río, el Cinca. Iniciamos el recorrido en el aparcamiento del complejo turístico de Liguerrre de Cinca. Descendemos ligeramente por una senda señalizada como GR 1, dirección norte, entre la carretera y la zona de las terrazas que rodean el embalse de El Grado. Tras haber recorrido la senda desde el inicio, salimos a la

- 1 29% coincidencia (Internet desde 05-mar-2015)  
<http://turismo.onroad66.com>
- 2 22% coincidencia (Internet desde 15-mar-2016)  
<http://www.excursionesporhuesca.es>
- 3 7% coincidencia (Internet desde 22-abr-2016)  
<http://saltaconmigo.com>

Nos pide si deseamos cargar una copia del informe en el ordenador, haz clic en **aceptar**.



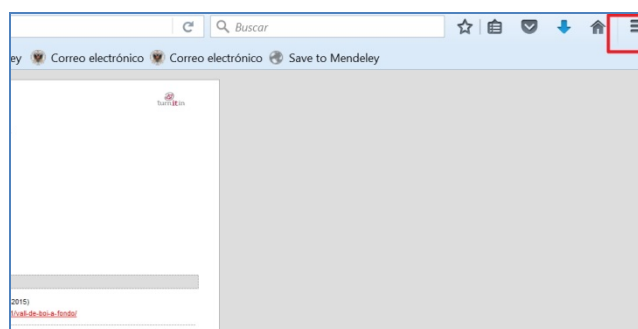
Abre con la opción del navegador que estés utilizando.



Mostrará el documento analizado y al principio del mismo aparecerá el informe de originalidad.

Desde TFG (Prueba1)	
<ul style="list-style-type: none"> <li>• Procesado el 15-ago-2016 11:35 CEST</li> <li>• Identificador: 705694485</li> <li>• Número de palabras: 1240</li> </ul>	
Índice de similitud	
73%	
Similitud según fuente	
Internet Sources: 73%	
Publicaciones: 0%	
Trabajos del estudiante: 0%	
Bases de:	
1	29% match (Internet desde 05-mar-2015) <a href="http://www.ponaweb.com/1311/val-de-bola-fondo/">http://www.ponaweb.com/1311/val-de-bola-fondo/</a>
2	22% match (Internet desde 15-mar-2016) <a href="http://www.esportesporturca.es/2009/06/06/val-de-bola-cascafes-del-cinca-benito-y-cascafes-de-buena/">http://www.esportesporturca.es/2009/06/06/val-de-bola-cascafes-del-cinca-benito-y-cascafes-de-buena/</a>
3	7% match (Internet desde 22-abr-2016) <a href="http://elcallejoneo.com/2015/12/20/amo-val-de-bol-luarez-interes/">http://elcallejoneo.com/2015/12/20/amo-val-de-bol-luarez-interes/</a>
4	4% match (Internet desde 15-may-2016) <a href="http://www.valbol.com/la-sucesa-de-unos-aguas-termales-1000-metros-de-altura">http://www.valbol.com/la-sucesa-de-unos-aguas-termales-1000-metros-de-altura</a>
5	4% match (Internet desde 02-ene-2015) <a href="http://www.centromedic.com/les-olimpicas-hant-olment-de-1941-1">http://www.centromedic.com/les-olimpicas-hant-olment-de-1941-1</a>
6	4% match (Internet desde 16-jul-2012) <a href="http://www.centromedic.com/olimpico-beat/">http://www.centromedic.com/olimpico-beat/</a>
7	2% match (Internet desde 27-ago-2014) <a href="http://www.valbol.com/handicapsmemoria.pdf/mapa.pdf/1/download?">http://www.valbol.com/handicapsmemoria.pdf/mapa.pdf/1/download?</a>
8	1% match (Internet desde 30-ago-2015) <a href="http://handicaps.luzern-verst.es/">http://handicaps.luzern-verst.es/</a>
9	1% match (Internet desde 06-ene-2007) <a href="http://www.abc16-16.es/cultura/16_valbol.html">http://www.abc16-16.es/cultura/16_valbol.html</a>

Haz clic en la opción de imprimir del navegador que estés utilizando, en el caso de **Mozilla** esta opción se encuentra en el icono de las **tres barras horizontales** situado en el margen superior derecho de la pantalla.



En el caso de **Chrome** esta opción se encuentra en los **3 puntos** situados en el margen superior derecho de la pantalla

